Sistem de Navigaţie GPS
WayteQ X980BT
Manualul Utilizatorului

Versiunea lb. română

Vă multumim că aţi ales un produs WayteQ!

Caracteristici

Funcţia principală a GPS-ului WayteQ este navigarea, însă pe lângă aceasta, dispozitivul a fost dotat şi cu alte funcţii de divertisment, precum: redare audio, video şi foto, citire e-book, jocuri etc.

- ✓ Procesor Mstar MSB2531 800 MHz de capacitate mare şi consum minim de energie
- ✓ Interfaţă prietenoasă şi simplu de utilizat
- ✓ Consum economic de energie
- ✓ Conectare prin mini USB
- ✓ Precizie în recepţia semnalului şi serviciu de navigare satisfăcător
- ✓ Partener de încredere prevăzut cu divertisment / redare foto / video

Sistemul de navigaţie poate fi folosit oricând, fie în timp ce conduceţi, vă plimbaţi sau mergeţi pe bicicletă.
Funcţiile de navigare şi divertisment vă vor umple viaţa şi munca!
Pentru a beneficia la maximum de toate funcţiile şi pentru a cunoaşte în totalitate sistemul, citiţi cu atenţie sporită acest manual de utilizare!

ATENŢIE!

Înainte de prima utilizare, citiţi şi respectaţi următoarele instrucţiuni:
1. Încărcaţi bateria complet
2. Plasaţi dispozitivul în automobil
3. Conform instrucţiunilor de utilizare, porniţi programul de navigare
4. Asiguraţi-vă că odată amplasat în automobil, semnalul dispozitivului nu este umbrit de către nimic (pădure deasă, pod, garaj, tunel etc.). Poziţionarea ideală a sistemului este în partea inferioară a parbrizului – atenţie – asiguraţi-vă că vizibilitatea şoferului nu este blocată!
5. La prima pornire – sau dacă dispozitivul nu a fost pornit pe un termen îndelungat, dacă bateria s-a descărcat complet, de asemenea după închiderea şi repornirea acestuia după câteva sute de km parcurse – GPS-ul va avea semnal după aprox. 10-15 minute. Dispozitivul necesită semnal GPS de la cel puţin 4 sateliţi, simultan, pentru a determina poziţia. Începând de la următoarele porniri ale dispozitivului, „găsirea” sateliţilor poate dura mult mai puţin.

Informaţii de siguranţă şi generale

Reglementări şi măsuri importante de precauţie

Global Positioning System
Sistemul de poziționare globală (Global Positioning System – GPS) este bazat pe sateliți artificiali și unde radio, ce - cu anumite rezerve – poate determina poziţia receptorului oriunde în lume, în orice moment. Guvernul SUA este responsabil pentru operarea şi gestionarea celui mai raspândit sistem de navigaţie GPS, tot acesta reglementând disponibilitatea şi acurateţea sistemului. Modificarea disponibilităţii şi acurateţii sistemului poate afecta funcţionarea dispozitivului, din această cauză nu ne asumăm responsabilitatea asupra modificărilor efectuate asupra exactităţii şi accesului la sistem.

Avertismente şi note

- Opriţi/închideţi dispozitivul de tot, dacă nu plănuiţi utilizarea acestuia pe termen îndelungat.
- Pentru siguranţa dvs., în timpul conducerii nu operaţi, apăsaţi dispozitivul/softul de navigaţie. Pentru a seta unul dintre cele două, opriţi automobilul, executaţi operaţiunile şi abia apoi continuaţi drumul. Folosiţi-l cu atenţie sporită!
- Acest dispozitiv este doar un asistent de navigaţie, neputând fi utilizat în calcularea exactă a direcţiei, a distanţei sau în determinarea punctului geografic.
- Ruta calculată este doar o recomandare. Obligaţia utilizatorului este de a respecta semnele de circulaţie, indicaţiile semafoarelor, precum şi a regulilor de circulaţie.
- Dacă părăsiţi automobilul, nu lăsaţi dispozitivul pe bord, pe torpedo sau parbriz, unde razele solare pot avea contact direct cu acesta. Supraîncălzirea bateriei poate provoca deteriorarea acesteia şi chiar accident!
- WayteQ îşi rezervă dreptul de a modifica manualul de utilizare.
- Parametrii produsului se pot modifica fără o înştiinţare prealabilă. În cazul eventualelor neplăceri, ne cerem scuze.
- Efectuaţi o salvare de siguranţă. WayteQ nu îşi asumă responsabilitatea şi nu oferă garanţie în cazul pierderii de date.
- Deşi manualul de utilizare a fost contruit cu cea mai mare atenţie, pot apărea diferite greşeli de redactare. În aceste caz, vă rugăm să apelaţi la Suportul Clienţi WayteQ.
- Vă rugăm să citiţi cu atenţie manualul de utilizare şi să utilizaţi numai accesoriile originale recomandate de către WayteQ, pentru a evita eventualele deteriorări. Defectele şi problemele apărute în urma necitirii cu atenţie şi nerespectării îndrumărilor din acest manual, nu constituie elementul garanţiei. WayteQ nu îşi asumă responsabilitatea în aceste cazuri.
- Datele hărţilor electronice nu pot corespunde în totalitate cu realitatea, din cauza schimbării dese a traseelor şi semnelor de circulaţie. Respectaţi întotdeauna semnele şi instrucţiunile rutiere, respectaţi Codul Rutier în vigoare şi reglementările acestuia.

Semnalele GPS de la sateliţi nu pot pătrunde materiale solide (cu excepţia sticlei). În interiorul clădirilor sau în tunele, localizarea nu funcţionează. Recepţia semnalului poate interfera cu diferiţi factori de mediu (condiţii meteorologice nefavorabile, copaci deşi, clădiri înalte, etc.), putând fi bruiată.
Dispozitivele ce utilizează tehnologia wireless pot bruia semnalele sateliţilor, iar acestea nu vor fi precise.

Avioane şi spitale

Majoritatea avioanelor, aeronavelor, spitalelor sau altor instituţii, interzic utilizarea dispozitivelor cu antenă. În aceste spaţii nu este permisă utilizarea acestui tip de dispozitive.

Nu expuneţi dispozitivul la temperaturi ridicate, expres în razele soarelui şi nu îl lăsaţi în automobilul parcat. Temperaturile ridicate pot provoca daune succesive. Buna funcţionare a dispozitivului este garantată la temperatura 5 – 40 ℃. Nu permiteţi contactul dispozitivului cu locaţii/obiecte umede sau ude.

Nu încercaţi repararea personală a dispozitivului. Nu încercaţi să îl desfaceţi, să îl deschideţi sau să îl perforaţi. Nu încercaţi modificarea software-ului dispozitivului. Nu utilizaţi software ilegal sau incompatibil cu dispozitivul. În cazul deteriorării / stricării dispozitivului, datorită încălcării regulilor de mai sus, acestuia i se anulează garanţia. Îndepărtarea sau deteriorarea etichetei de garanţie existentă pe aparat va anula garanţia dispozitivului!

Introducere de bază

1. Prezentare generală

A. LED indicator	F. Port MINI USB
B. Difuzor	G. Slot pentru stylus
C. Tasta de pornire	H. Butonul Reset
D. Jack pentru căşti	I. Microfon
E. Slot Card Memorie	J. Etichetă garanţie

2. Încărcare prin adaptor AC

Atenţie: Indicatorul arată culoarea roşie în timp ce aparatul se încarcă. Nu deconectaţi până când bateria nu este complet încărcată şi indicatorul arată culoarea verde. Vă rugăm să încărcaţi navigatorul GPS când bateria este descărcată sau este solicitată în mod repetat.

3. Încărcarea prin încărcător auto

În timpul utilizării, încărcarea continuă poate fi asigurată de către încărcătorul auto existent în pachet.

Atenţie: pentru a proteja dispozitivul împotriva întreruperii de curent, vă rugăm conectaţi încărcătorul numai după ce motorul a fost pornit.

4. Bateria

Temperatura de funcţionare a navigatorului este 0 - 50°C, iar temperatura de păstrare este de -10 - 60°C. Nu expuneţi dispozitivul la căldură excesivă sau în zone calde, spre exemplu în maşină la soare. Pentru a evita deteriorarea dispozitivului, nu îl expuneţi la soare direct.

La descărcarea bateriei urmaţi îndumările locale.

5. Instalarea suportului auto

Introduceţi dispozitivul în suport, apoi ataşaţi-l de piciorul cu ventuză. Îndepărtaţi folia de protecţie (dacă aceasta este prevăzută cu folie) de pe ventuză, apoi fixaţi ansamblul într-un loc potrivit pe bord sau pe geamul lateral. Verificaţi ca locul ales să nu fie murdar, uleios sau umed.

Din cauza răcirii şi umidităţii aerului pe timpul nopţii, ventuza îşi poate pierde din stabilitate. Pentru a preveni desprinderea acesteia, recomandăm detaşarea pe timpul nopţii.

Îndepărtarea piciorului cu ventuză:

Trageţi înapoi maneta pentru a întrerupe aderenţa. Daca ventuza rămâne lipită, trageţi uşor fila de plastic de pe marginea acesteia.

6. Utilizarea cardului de memorie

Introduceţi cardul de memorie în slotul prevăzut pentru acesta, cu striaţiile în jos. Împingeţi în slot până când se fixează. Pentru a scoate, apăsaţi uşor cardul, până când se va elibera. Acum puteţi scoate cardul pe jumatate ieşit.

7. Repornirea sistemului

În cazul în care sistemul nu reacţionează, apăsaţi tasta Reset pentru a reporni sistemul.

Repornirea sistemului apăsînd butonul de restart va cauza pierderi de informaţii datorate nesalvării datelor.

Introducere funcţii principale

1. Pornirea şi oprirea dispozitivului

Apăsaţi lung butonul "Power" pentru a pune dispozitivul în funcţiune şi puteţi vedea interfaţa principală ilustrată mai jos:

Apăsaţi butonul "05:09" pentru a seta data şi ora sistemului.

Apăsaţi butonul " " pentru afişarea capacităţii bateriei.

Apăsaţi lung butonul "Power" pentru a vizualiza interfaţa de mai jos:

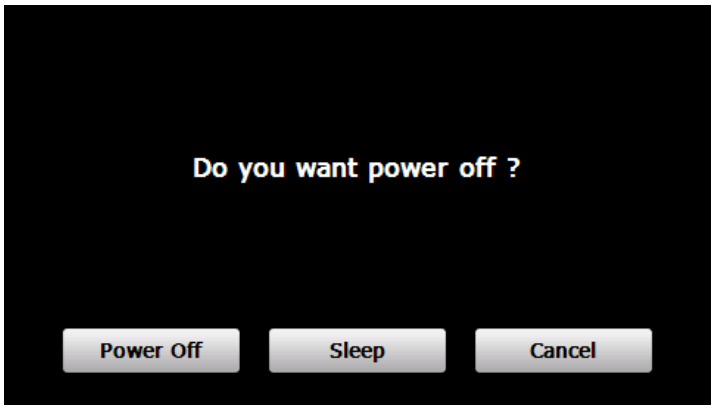

Apăsaţi butonul "**Power off**" pentru a opri dispozitivul.
Apăsaţi butonul "**Sleep**" pentru a iniţializa suspendarea funcţionării, iar sistemul va înceta să funcţioneze.
Apăsaţi butonul "**Cancel**" pentru a se întoarce la afişarea anterioară.

2. Navigaţie GPS

Apăsaţi de două ori pe iconul "GPS" pentru a porni programul de navigaţie.
Pentru mai multe detalii vă rugăm să consultaţi instrucţiunile softului de navigaţie!

Dacă aţi achiziţionat dispozitivul împreună cu softul de navigaţie Sygic , ghidul de utilizare îl veţi găsi în memoria internă a sistemului de navigaţie, în folderul "Manuals", în format PDF.

3. Muzică

Apăsaţi pictograma " " pentru a vizualiza următoarea interfaţă:

A. Înapoi la Meniul Principal	F. Pause / Play
B. Control volum	G. Precedent
C. Selectaţi fişierul de muzică dorit	H. Modul de viteză
D. Stop	I. Moduri de redare
E. Următor	J. Ecualizator

Apăsaţi de două ori pe iconul " " pentru a selecta fişierul de muzică.

Apăsaţi pictograma " " pentru o singură selectare, apăsaţi pictograma " " pentru a selecta toate, apăsaţi pictograma " " pentru o singură ştergere, apăsaţi pictograma " " pentru a şterge toate.

4. Fotografie

Apăsaţi pictograma pentru a vedea următoarea interfaţă şi apăsaţi pictograma" " pentru a selecta fişierele foto.

A. Întoarcere la meniul principal
B. Selectare fişier fotografie
C. Mod diapozitiv
D. Rotire
E. Micşorare
F. Mărire
G. Următor
H. Precedent

5. Video

Apăsaţi pe iconul urmând să apăsaţi iconul " " pentru a selecta fişiere video şi apăsaţi de două ori pe fişier pentru a vizualiza interfaţa de mai jos:

A. Întoarcere la meniul principal
B. Volum
C. Selectare fişier video
D. Stop
E. Înainte
F. Pauză/Redare
G. Înapoi
H. Modul de viteză

Recomandări:

Apăsaţi de două ori pe ecran pentru modul de afişare integral, apăsaţi din nou de două ori pe ecran, iar acesta va reveni la modul de afişare anterioară.

6. Flash

Apăsaţi pe iconul " " pentru a vizualiza următoarea interfaţă:

A. Volum
B. Întoarcere la meniul principal
C. Selectare fişier flash
D. Stop
E. Pauză/Redare
F. Modul de viteză

7. E-book

Apăsaţi pe iconul urmând să apăsaţi iconul " " pentru a selecta fişiere E-book, apăsaţi de două ori pe fişier pentru a vizualiza interfaţa de mai jos:

A. Înapoi la meniul principal
B. Listă marcaje
C. Marcaj
D. Temă şi font
E. Jos
F. Sus
G. Selectare fişiere Ebook

8.Bluetooth

Apăsaţi pe iconul " " din meniul principal, accesaţi meniul Bluetooth, iar în partea de jos a ecranului veţi vizualiza interfaţa de mai jos:

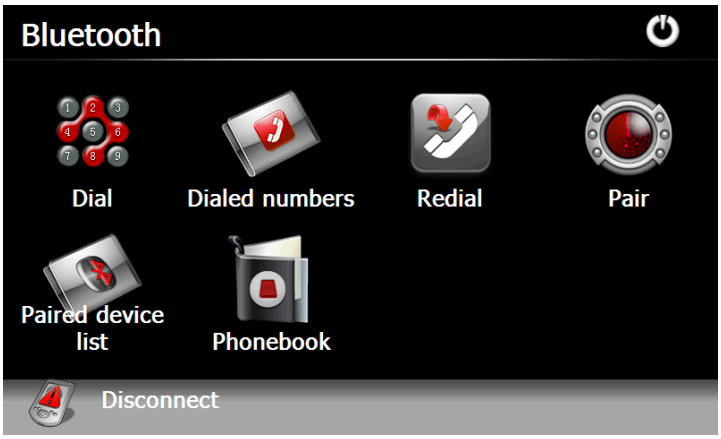

8.1 Împerechere

Înainte de prima conexiune între telefon şi dispozitiv este necesară o împerechere bluetooth.

Apăsaţi pe iconul din meniul Bluetooth pentru a vizualiza interfaţa de mai jos:

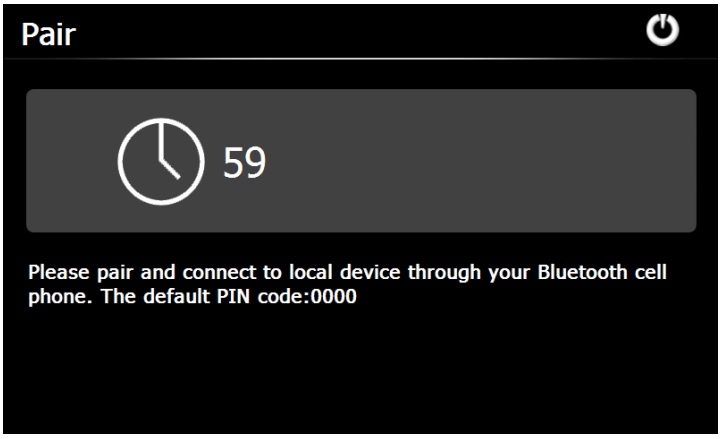

Selectaţi "Căutare dispozitiv de sunet" sau asemănător din meniul telefonului mobil. După ce telefonul va recepţiona dispozitivul, va afişa numele acestuia (ex. PND). Selectaţi "Conectare" din meniul telefonului mobil şi scrieţi codul PIN, care din fabrică va fi: 0000. După împerechere va apărea următoarea interfaţă, cu starea conexiunii şi denumirea telefonului mobil.

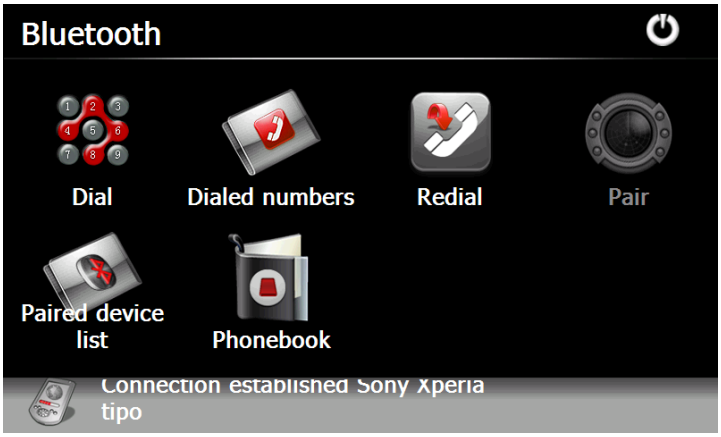

8.2 Efectuarea unui apel

Apăsaţi pe iconul din meniul Bluetooth pentru a vizualiza următoarea interfaţă de apel:

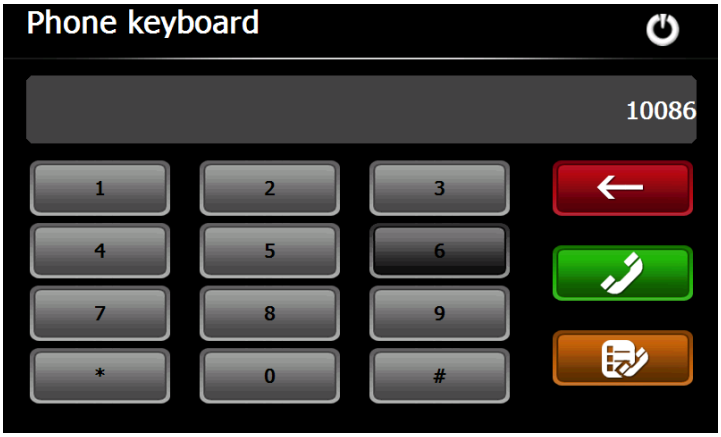

	Ştergerea ultimului număr introdus
	Apelarea numărului introdus
	Vizualizare istoric apeluri

Pentru efectuarea unui apel introduceţi numărul de telefon şi apăsaţi pe iconul .

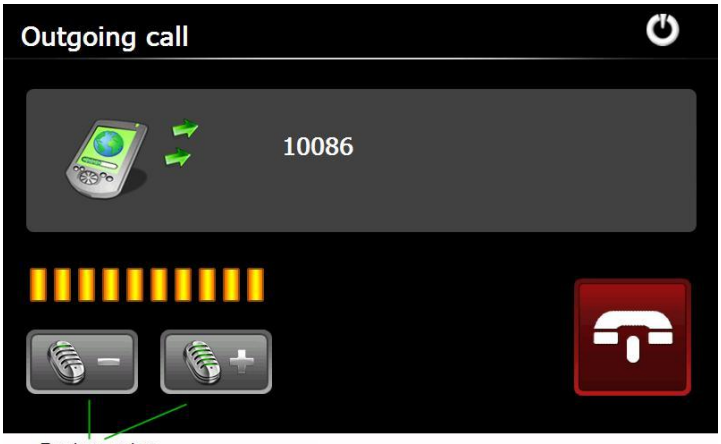

Reglare volum

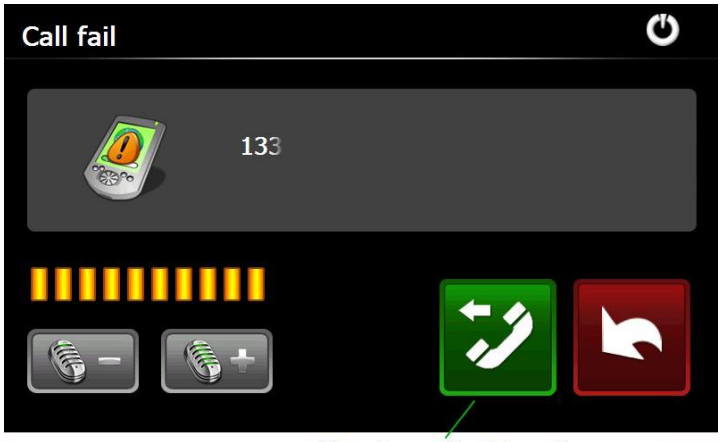

Reapelarea ultimului număr

Apăsaţi pe iconul pentru a întrerupe apelul.

După stabilirea conexiunii veţi vizualiza interfaţa de mai jos:

Deschiderea tastaturii numerice

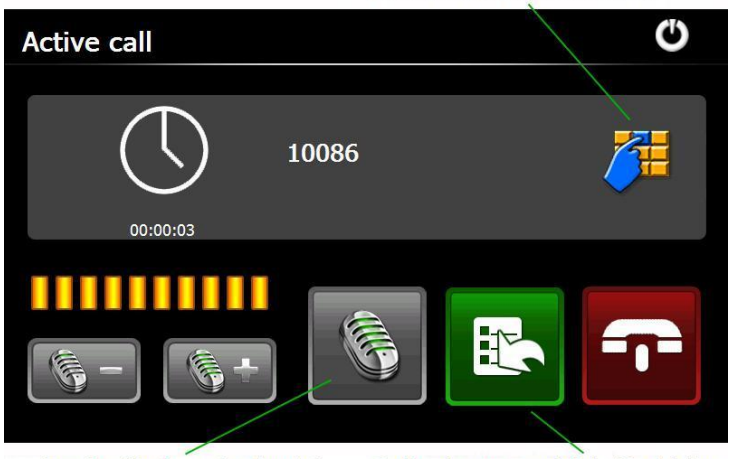

Pornirea/Oprirea microfonului *Redirecționarea apelului către telefon*

8.3 Primirea unui apel

În cazul primirii unui apel veţi vizualiza interfaţa de mai jos:

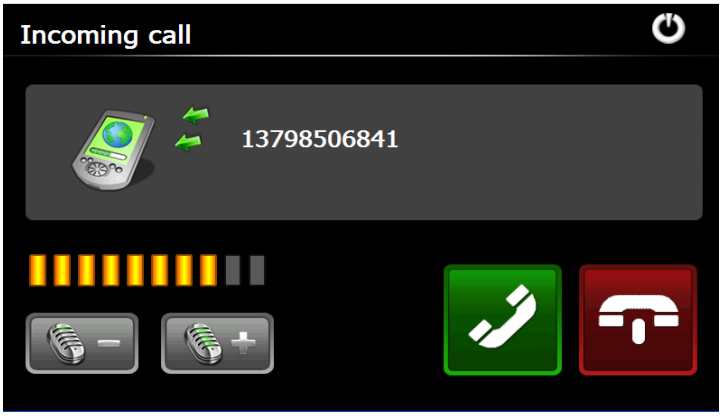

8.4 Istoric apeluri

Apăsaţi pe iconul

din meniul Bluetooth pentru a vizualiza interfaţa de mai jos:

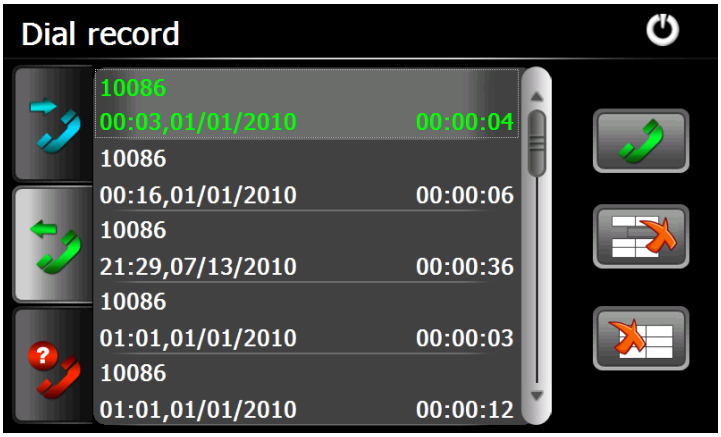

	Apeluri primite
	Apeluri efectuate
	Apeluri pierdute
	Apelarea numărului de telefon selectat
	Ştergere intrare
	Ştergere toate intrările

8.5 Reapelare

Apăsaţi pe iconul

pentru a reapela ultimul numar format.

8.6 Lista dispozitivelor asociate

Apăsaţi pe iconul

pentru a vizualiza lista dispozitivelor asociate.

	Conectare	Selectaţi un dispozitiv din partea stângă şi apăsaţi acest icon pentru conectare.
	Ştergere simplă	Selectaţi un dispozitiv din partea stângă şi apăsaţi acest icon pentru a şterge dispozitivul.
	Deconectare	Selectaţi un dispozitiv din partea stângă şi apăsaţi acest icon pentru a deconecta dispozitivul.

8.7 Agenda telefonică

Apăsaţi pe iconul

pentru afişarea agendei telefonice:

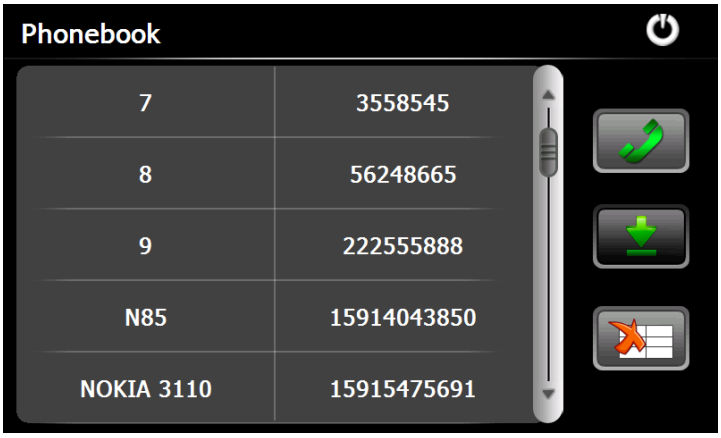

	Descărcare	Transferarea agendei telefonice în dispozitiv
	Apel	Apelarea numărului selectat
	Ştergere	Ştergerea numărului selectat

9. Setări FM

Apăsaţi pe iconul " " şi veţi vizualiza interfaţa de mai jos.

Cu ajutorul pictogramelor "+"sau "-" veţi putea seta frecvenţa potrivită.

10. Setări din fabrică

Apăsaţi pe iconul pentru a vizualiza interfaţa de mai jos. Apăsaţi pe iconul „OK" pentru a reveni la setările din fabrică.

12. Windows CE

Apăsaţi pe iconul şi va apărea o intrebare de confirmare, pentru a fi sigur că doriţi să accesaţi interfaţa Windows CE. Pentru a accesa selectaţi "OK", iar pentru a renunţa apăsaţi "Cancel".

Nu ne asumăm răspunderea pentru operaţiunile efectuate sau pentru modificarea setărilor din interfaţa Windows CE. Aceste operaţiuni sau modificări se efectuează de către utilizator pe propria răspundere. Defecţiunile apărute în urma acestor operaţiuni nu constituie problemă de garanţie, iar furnizorul nu îşi asumă responsabilitatea. Pentru diferite probleme, adresaţi-vă Serviciului Clienţi sau Service-ului Autorizat. Furnizorul îşi asumă responsabilitatea numai pentru softurile de navigaţie preinstalate din fabrică sau cele autorizate şi licenţiate, instalate ulterior la sediul său. Pentru alte softuri de navigaţie sau probleme apărute în urma utilizării acestora, Furnizorul nu îşi asumă responsabilitatea.

13. Tema

Apăsaţi iconul " " pentru interfaţa de mai jos, unde puteţi seta modul de afişare şi stilul meniului principal.

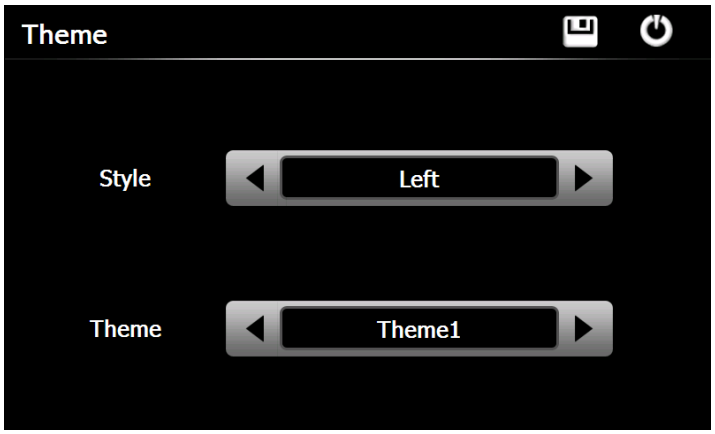

Pentru a rearanja pictogramele, apăsaţi pe un icon şi tineţi apăsat până când vor apărea patru săgeţi în colţul de sus-stânga al acestuia, apoi îl puteţi muta în locaţia dorită.

Recomandări: după ce aţi făcut orice modificări, apăsaţi pe iconul " " pentru a salva modificările respective.

14. Wallpaper

Apăsaţi iconul pentru a vizualiza interfaţa **Wallpaper** de mai jos:

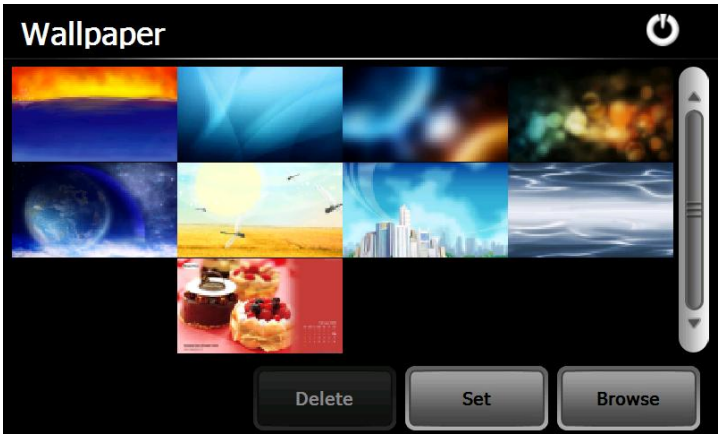

Puteţi opta fie pentru un wallpaper preinstalat, fie puteţi importa o imagine externă.

Imaginile wallpaper preinstalate nu pot fi şterse, în timp ce imaginile importate se pot şterge oricând. Pentru a şterge selectaţi o imagine şi apăsaţi "Delete".

15. GPS Info

Apăsaţi iconul " " şi unitatea va afişa în mod detaliat informaţiile privind satelitele GPS.

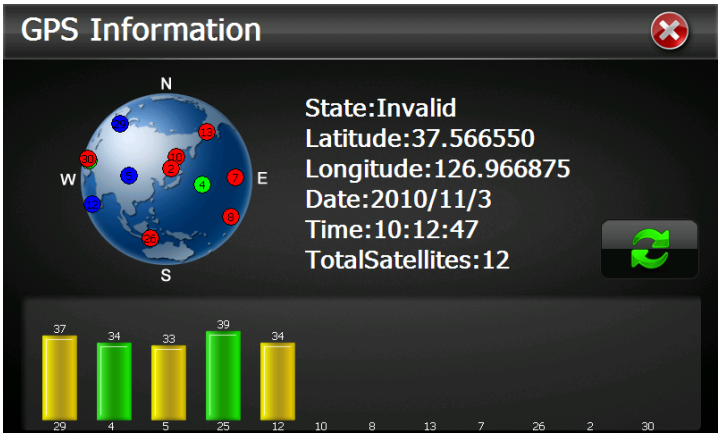

Apăsând iconul puteţi reporni semnalul receptorului GPS. Apăsaţi "OK" pentru a reporni sau apăsaţi "Cancel" pentru a reveni.

16. Resurse sistem

Apăsaţi pe iconul " " pentru a accesa interfaţa de mai jos.

Puteţi verifica memoria, cardul SD sau memoria flash sau puteţi şterge toată memoria apăsând butonul "Clear Memory".

17. Volum

Apăsaţi pe iconul " " din meniu şi se va afişa următoarea interfaţă:

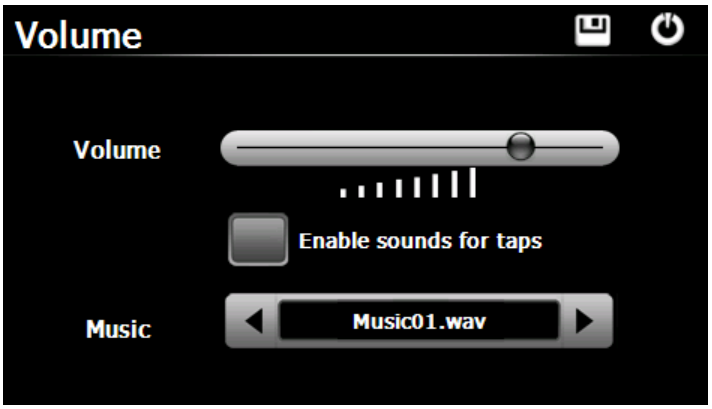

Pentru a selecta sunetul de fundal selectaţi un fişier audio.

18. Iluminare de fundal

Apăsaţi pe iconul " " pentru afişarea interfeţei de mai jos:

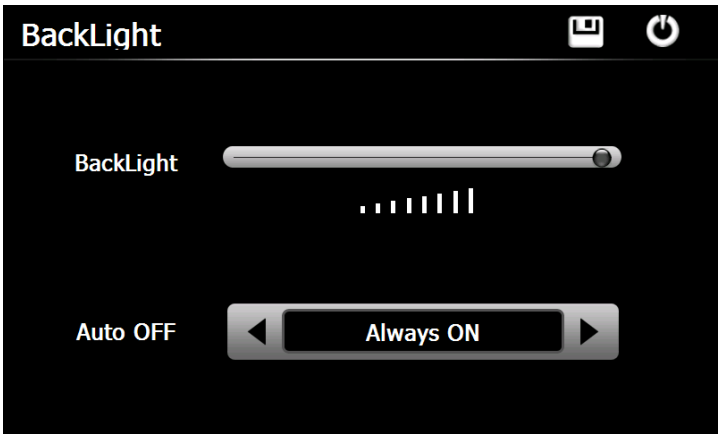

Timpul de închidere se află chiar lângă opţiunea „Auto Oprire” şi poate fi selectat cu ajutorul săgeţilor.

19. Limba

Apăsaţi pe iconul " " şi selectaţi limba dorită.

20. Data şi ora

Apăsaţi pe iconul " " după care se va afişa interfaţa de mai jos unde puteţi seta data, ora şi fusul orar.

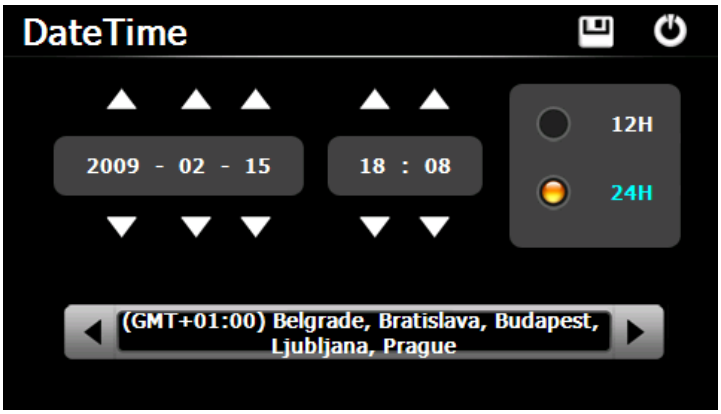

21. Calibrare

Apăsaţi pe iconul " " şi veţi vizualiza interfaţa de mai jos:

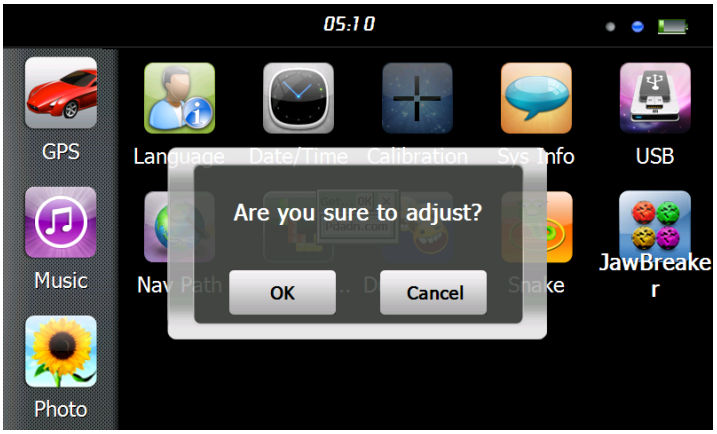

Apăsaţi "OK" în vederea calibrării touch screen-ului.

22. Informaţii Sistem

Apăsaţi pe iconul " " şi veţi vizualiza interfaţa de mai jos.

22. USB

Apăsaţi pe iconul " " pentru a seta modul de funcţionare USB.

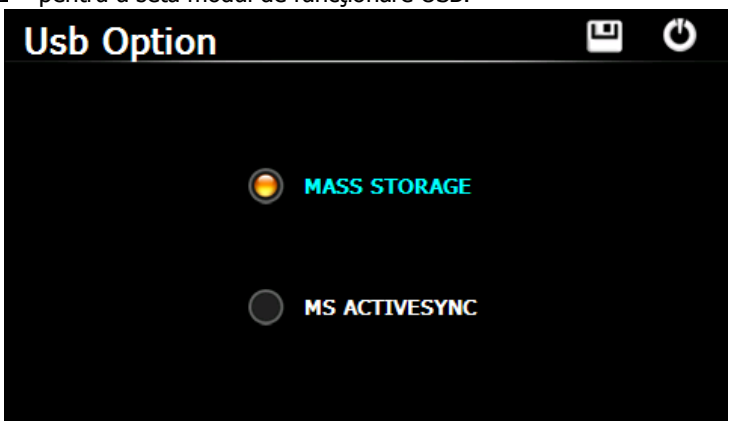

23. Cale de navigare

Apăsaţi pe iconul " " şi veţi vizualiza interfaţa de mai jos:

Selectaţi programul de pornire al softului de navigaţie cu ajutorul butonului "...". După setare, softul va porni în urma apăsării butonului GPS din meniul principal.

24. Calculator

Apăsaţi pe iconul " " din interfaţa principală a sistemului pentru a vizualiza interfaţa **Calculator**.

25. Unitate

Apăsaţi pe iconul " " din interfaţa principală a sistemului pentru a vizualiza interfaţa **Unitate.**

26. Jaw Breaker

Apăsaţi pe iconul pentru afişarea interfeţei jocului. Apăsaţi pe iconul "Joc Nou" pentru a începe.

27. Russia Block

Apăsaţi pe iconul pentru afişarea interfeţei jocului. Apăsaţi "Start" pentru a începe.

28. Dui Dui Peng

Apăsaţi pe iconul pentru afişarea interfeţei jocului. Apăsaţi "New Game" pentru a începe.

29. Snake

Apăsaţi pe iconul pentru afişarea interfeţei jocului şi începerea acestuia.

Eliberăm prezentul document exclusiv pentru îndrumare, nu face parte din nici un contract şi poate fi supus unor modificări fără înştiinţare prealabilă!